



Contract No. 250482

CEMSDI

Civil-servant Empowerment for Multi Media Service Delivery ICT-enabled

Il Pilota Italiano

**ICT Policy Support Programme
Call 3 objective 3.3 Inclusive eGovernance**

Data d'inizio: 1 Giugno 2010

Durata: 24 mesi

Coordinatore: INNOVA Spa

Progetto cofinanziato dalla Commissione Europea
nell'ambito del Programma CIP ICT-PSP

Data: 12.05.2011

Livello di diffusione: Pubblico

Work package: N.A.







Task: N.A.

Proprietario del documento: CEMSDI Consortium

CM Media Valle del Serchio

- 6 Comuni : Barga, Borgo a Mozzano, Coreglia Antelminelli, Fabbriche di Vallico, Pescaglia, Villa Basilica
- 29.265 abitanti
- 79 abitanti/km²
- 37.190 km² di superficie totale (completamente montana)
- 40 dipendenti nella CM
- 8 servizi associati: Gestione Economica del Personale, Risorse Umane, Protezione Civile, Catasto, Catasto Aree Percorse dal Fuoco, Statistica, Ufficio Unico Supporto Giuridico alle Gestioni Associate, Società dell'Informazione e della Conoscenza, Randagismo.











Municipality	Population			Population Density	Total Surface (sq.km)	Mountain Surface	Nemployees
	M	F	Total				
Barga 	5051	5256	10307	154,9	66,52	66,52	68
Borgo a Mozzano 	3614	3767	7381	101,9	72,38	73,38	47
Coreglia Antelminelli 	2574	2722	5296	100,3	52,8	52,8	27
Fabbriche di Vallico 	259	246	505	32,5	15,52	15,52	9
Pescaglia 	1867	1896	3763	53,5	70,42	70,42	19
Villa Basilica 	884	875	1759	48,2	36,45	36,45	17



- 8 Comuni: Arcidosso, Castel del Piano, Cinignano, Castell'Azzara, Roccalbegna, Santa Fiora, Seggiano, Semproniano
- 16.625 abitanti
- 31 abitanti/km²
- 53.024 km² di superficie totale (completamente montana)
- 18 dipendenti nella CM
- 22 servizi associati: Funzioni per la valutazione di impatto Ambientale, Servizi Postali e di prossimità, Canili, Materia Paessagistica, Trattamento Economico, Catasto dei Boschi Percorsi dal fuoco, Vincolo Idrogeologico, SIT e cartografia, Musei, Teatri e attività teatrali, attività culturali di rilevanza sovracomunale, Servizi ed interventi educativi per la prima infanzia, Servizi e interventi educati per l'adolescenza e i giovani, Servizi ed interventi per l'educazione degli adulti, Procedimenti per la concessione dei contributi per l'abbattimento delle barriere architettoniche , Sportello unico per le attività produttive e Turismo, Protezione civile, Attività ed interventi in materia di pari opportunità, Servizio statistico, Supporto Giuridico, Difensore Civico, ISEE, Servizi informatici e telematici.










Municipality	Population			Population Density	Total Surface (sq.km)	Mountain Surface	N.employees
	M	F	Total				
Arcidosso 	2131	2253	4384	46,81	93,39	93	26
Castel del Piano 	2266	2425	4691	68,89	67,8	30,46	22
Cinignano 	776	864	1640	25,80	64,72	64,72	13
Castell'Azzara 	1401	1366	2767	16,73	161,61	23	18
Roccalbegna 	576	576	1152	9,32	124,95	124,95	10
Santa Fiora 	1367	1442	2809	44,23	62,9	62,9	20
Seggiano 	497	495	992	19,77	49,53	49,53	9
Semprionano 	558	635	1193	14,81	81,45	81,45	13



- 7 Comuni: Abbadia San Salvatore, Castiglione d'Orcia, Montalcino, Piancastagnaio, Pienza, Radicofani, San Quirico d'Orcia
- 14.755 abitanti
- 38 abitanti/km²
- 38.892 km² di superficie totale (completamente montana)
- 29 dipendenti nella CM
- 20 servizi associati: Barriere architettoniche, Biblioteche, Archivi Storici e Musei, Canile, Catasto, Catasto dei boschi percorsi dal fuoco, Controllo Interno, Coordinamento e Miglioramento dei Servizi Associati e dello Sviluppo delle Forme associative, Corpo Unico di Polizia Municipale, Funzioni in materia di turismo, Indicatore Situazione Economica Equivalente, Pari Opportunità, Protezione Civile, Relazioni sindacali, Servizi Telematici ed Informatici, Servizio Statistico, S.U.A.P., Sviluppo Risorse Umane, Valutazione di Impatto Ambientale, Vincolo Idrogeologico



Municipality	Population			Population Density	Total Surface (sq.km)	Mountain Surface	N.employees
	M	F	Total				
Abbadia San Salvatore 	3182	3595	6777	115,00	58,90	58,90	42
Castiglione d'Orcia 	1186	1297	2483	17,50	141,80	141,80	19
Montalcino 	2525	2753	5278	21,70	243,60	243,60	37
Piancastagnaio 	2033	2143	4176	59,90	69,70	69,70	24
Pienza  <small>Città di Pienza</small>	1058	1132	2190	17,90	122,50	122,50	19
Radicofani 	590	579	1169	9,90	118,40	118,40	11
San Quirico d'Orcia 	1353	1416	2769	65,70	42,10	42,10	21



Dai Piani Locali delle tre CM, redatti secondo quanto previsto dalle politiche della Regione Toscana e dalle relative linee guida, emergono varie aree tematiche alle quali le tre CM stanno già lavorando:

Area	Project name	Mountain Community involved
Servizi infrastrutturali	ALI – Alleanze Locali per l'Innovazione	CMMV, CMAG, CMAV
	R.T.R.T – Rete Telematica Regionale Toscana	CMMV, CMAG, CMAV
	Protocollo Interoperabile	CMMV, CMAG, CMAV
	START – Aste e gare on line	CMMV, CMAG, CMAV
eInclusion	PAAS – Punti di Accesso Assistito ai Servizi (e a Internet)	CMMV, CMAG, CMAV
	DTT – Digitale Terrestre	CMMV
eParticipation	Telep@b – Tecnologie Elettroniche per la Partecipazione al Bilancio	CMMV, CMAG, CMAV
Catasto e Fiscalità	Programma ELISA - ELI-CAT ELI-FIS	CMMV (Fabbriche di Vallico) CMAV (Abbadia San Salvatore)



Partecipazione alle attività di:

- Disseminazione
- Armonizzazione delle metodologie
- Individuazione degli strumenti e implementazione della piattaforma di e-learning
- Organizzazione del pilota, assessment e valutazione
- Creazione della rete e dei gruppi di utenti



- Azioni formative rivolte al pilota e ad altri nove distretti in Italia
- Su due cicli formativi, il primo “strategico” (rivolto ad amministratori e dirigenti) e il secondo “operativo”
- 40 ore di formazione a ciclo
- Formazione “tarata” sulle esigenze del pilota
- Obiettivi: rafforzare la capacity building degli Enti, fornire gli strumenti per la pianificazione ADL



- Strategia e-gov:
 - strategie
 - scenari
 - sviluppo processi e sostenibilità degli investimenti
- Sviluppo dell'ADL:
 - costruzione di un quadro di sviluppo dell'ADL
 - esperienze di sviluppo dell'ADL in Europa

