

Seminario interattivo
Le politiche per il turismo sostenibile nell'agenda 2030

*Nikolaosroute–La Via Nicolaiana: Etis negli Itinerari
Culturali Europei: dalle buone pratiche territoriali alla
Community Transnazionale con Porta Mediterraneo*

Forum PA, Roma 25 maggio 2017



NIKOLAOSROUTE – LA VIA NICOLAIANA®

ITINERARIO MISTO =

a) TRACCIATO FISICO CONTINUO + b) PERCORSO IMMATERIALE DISCONTINUO

a) fascio di vie che percorsero i Pellegrini ritenuti più rappresentativi del Tema Fondante d'Itinerario (NICOLA DI MYRA). Primo Testimone e tracciato principale: Monaco russo Barlaam di Rostov Valikj, che nel 1459 si recò alla Basilica di Bari, in seguito alla visione di Nicola Vescovo di Myra.

b) patrimonio materiale architettonico-artistico ed immateriale storico, agiografico, culturale, letterario relativo al culto e cultura di Nicola Vescovo di Myra.

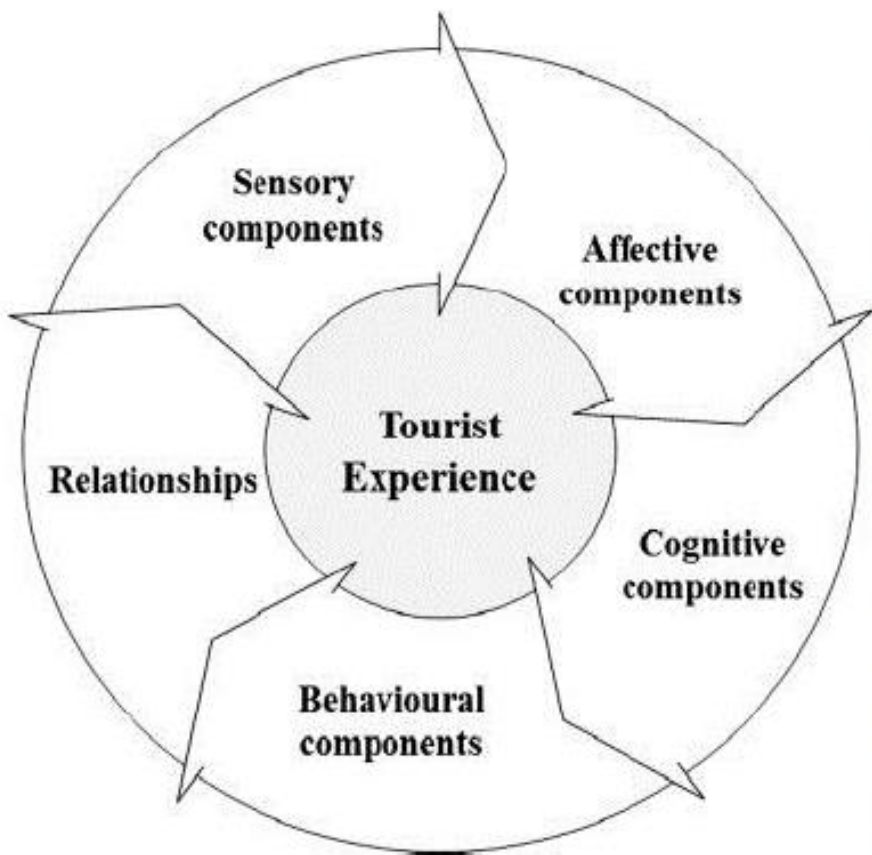


Criteria for the certification CM/Res (2013) 67

- **European Theme**
- **Different fields of action**
 - Research
 - Interpretation | Narrative function
 - European citizenship | Young people
 - Creation of new economies
 - Contemporary cultural and artistic practice
 - Sustainable tourism and development
- **European Network**



A new approach to cultural heritage and cultural tourism

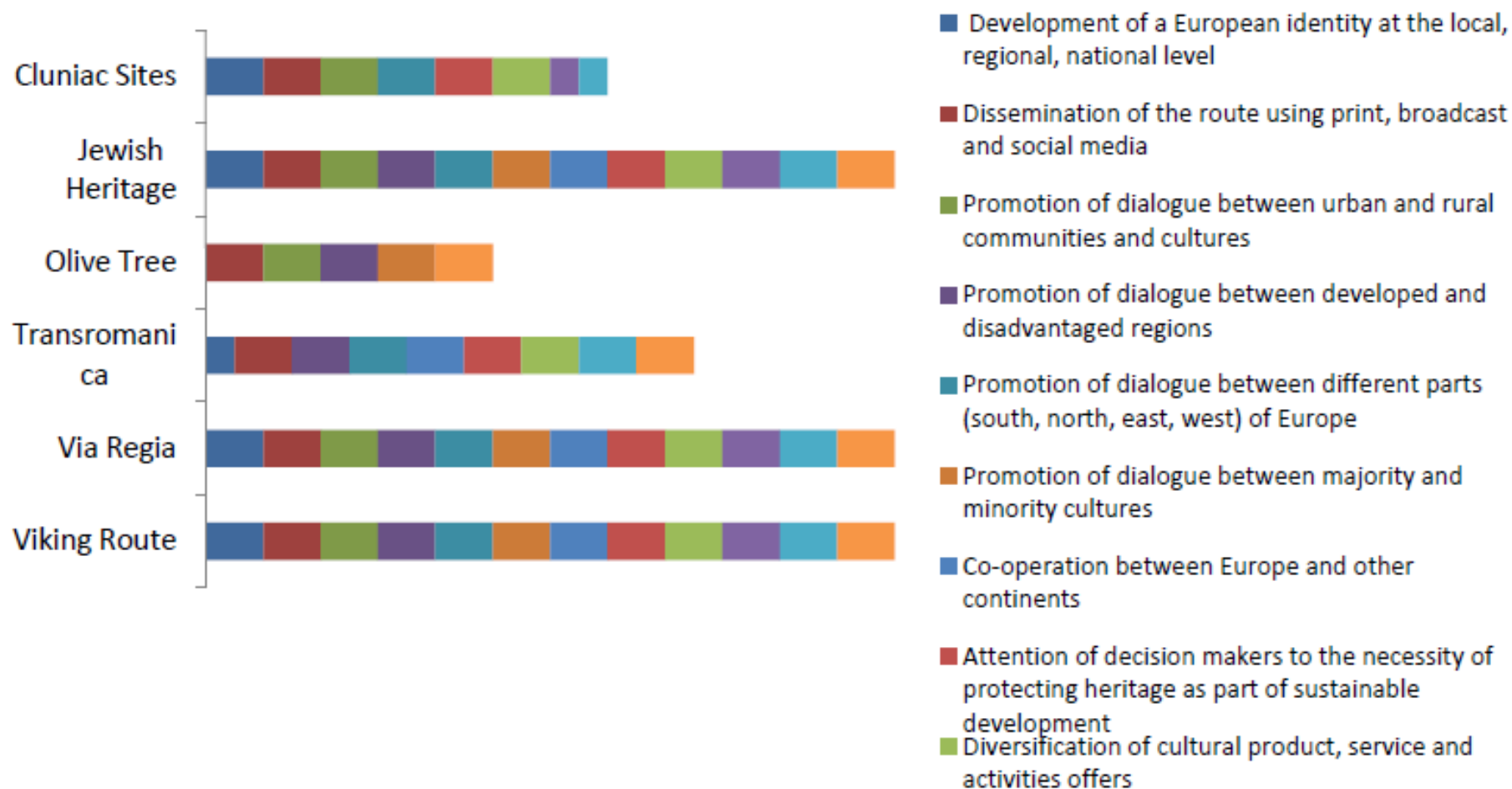


Main goal/achievements

Collaborative process/collaborative governance

- **Value added for the Council of Europe**
- Possible identification of **additional supplementary indicators** with a **transnational dimension**, which can be published in the current ETIS toolkit of the European Commission;
- Improving the current **qualitative evaluation process** of the cultural routes (certification system), with **quantitative measurement ETIS criteria**, to ensure sustainability development
- **Value added for the Cultural routes**
- Using the same common methodology, recognized at European level, which allows self-evaluation and comparison (benchmarking activity) based on a common integrated methodology (ETIS/Cultural route certification scheme)
➡ **collaborative governance**
- Developing improved cultural-tourism strategies (**small wins**) at destination level through the **step by step ETIS implementation** ➡ **collaborative process**
-
- **Challenges**
- **New indicators** (digitalization, sharing economy, non traditional data, transnational dimension) – can be considered **as supplementary indicators**, depending on the needs of the cultural routes

Measuring the Cultural Routes' performance: the 3-years Evaluation




2030 Agenda for sustainable development

complementarity with

Resolution CM/Res (2013) 67 concerning the Cultural routes of the Council of Europe certification

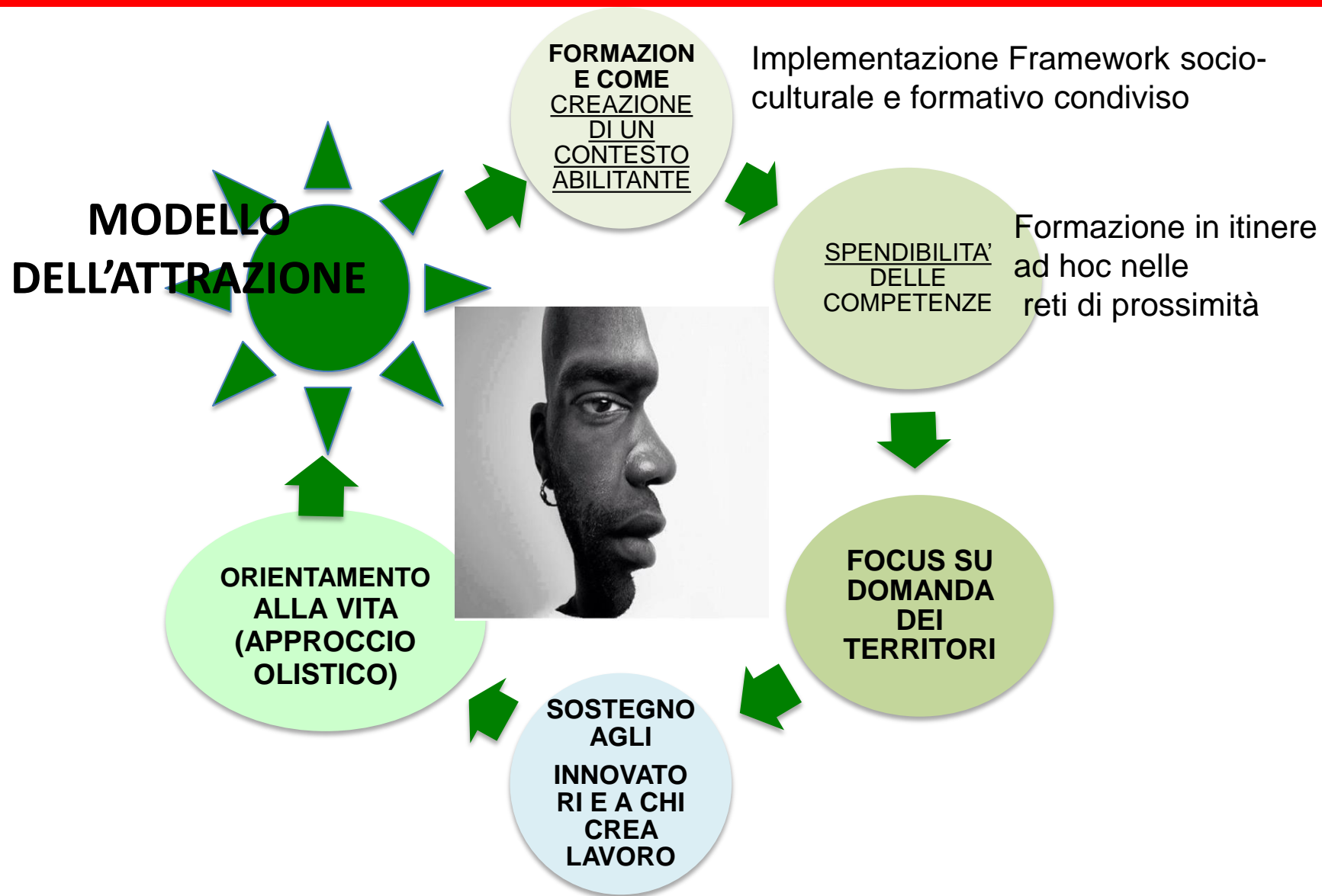
- **2030 Agenda for sustainable development**, focusing on
- **Goal 8** – *create jobs and promotes local cultural and products* and **Goal 12** – *need to monitor and to measure* (such as ETIS methodology foresee)
- **Key messages** — Driving the economic growth, creating jobs and opportunity (youth, women), fostering poverty reduction, ***promoting and preserving cultural values & heritage***, protecting planet and its biodiversity, building bridges for peace and understanding
- **Resolution CM (2013) 67**, in the field of the priority actions, among others, is listed ***Cultural tourism and sustainable cultural development***. One of the required criteria refers to- Raising public awareness, drawing decision makers attention to the necessity of protecting heritage as part of sustainable development of the territory, with a view to fostering the development of quality tourism with a European dimension

Implementazione della *NikolaosRoute-La Via Nicolaiana*

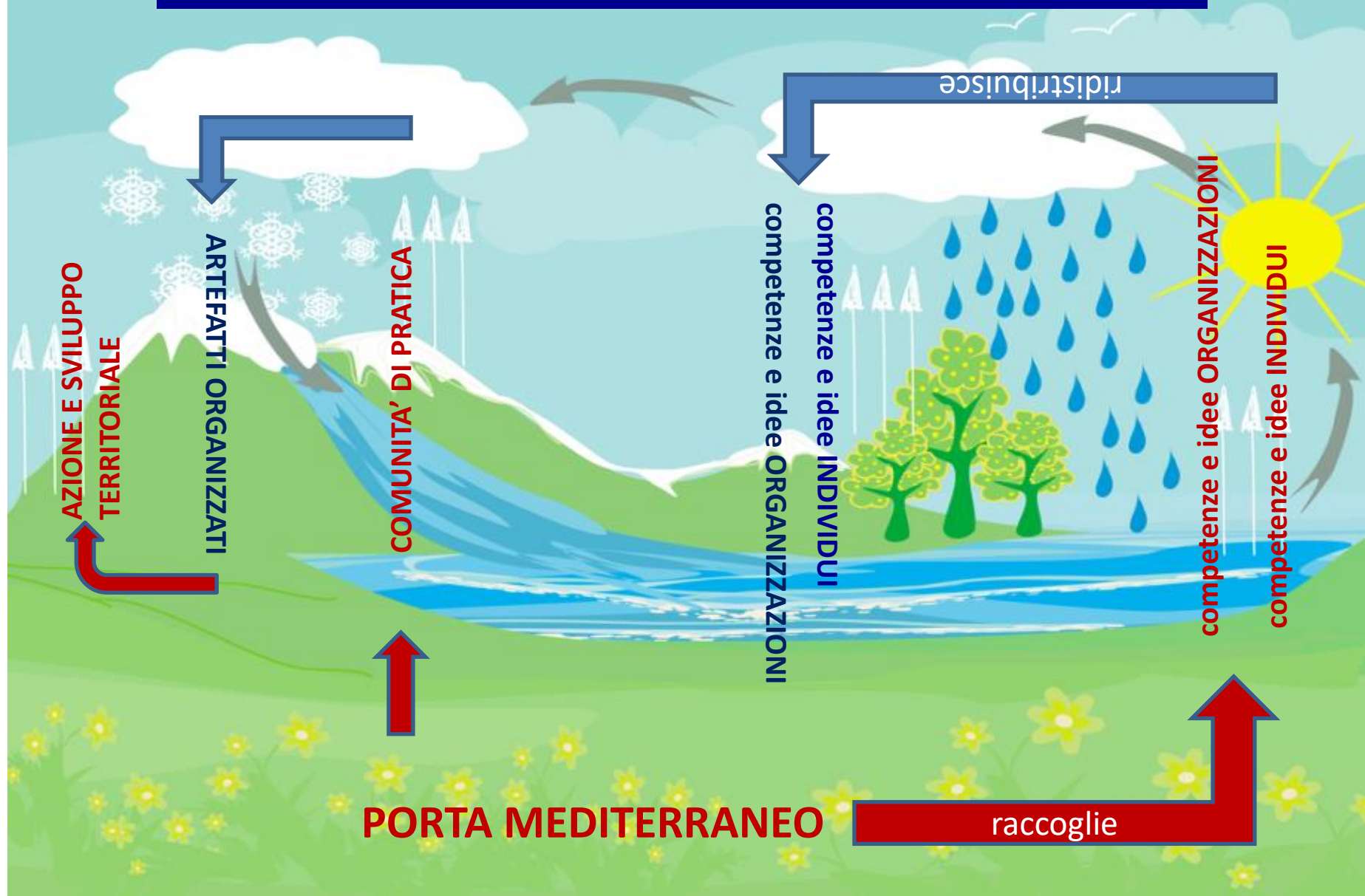


CAMBIARE PROSPETTIVA


IL MODELLO DELL'ATTRAZIONE




Il ciclo di trasformazione della conoscenza implicita in esplicita



NIKOLAOSROUTE-LA VIA NICOLAIANA LA TARTALEPRE DEI CAMMINI



**I TRE ASSI
PER LO SVILUPPO SOSTENIBILE
DEL PROGETTO NIKOLAOSROUTE-LA VIA NICOLAIANA**





IL CAMMINO SULL'ACQUA

2ª EDIZIONE



28 MAGGIO 2017

BENEDIZIONE DEL MARE DI ROMA

Il Cammino sull'acqua da San Nicola di Ostia a San Nicola al Carcere



OSTIA LIDO E ROMA CAPITALE
ACCOLGONO LE FESTIVITÀ DI SAN
NICOLA, PATRONO DEI PESCATORI E
DEL MEDITERRANEO CHE UNISCE
L'ORIENTE E L'OCCIDENTE

La Via Nicolaiana è il progetto di cammino europeo di Nicola di Myra -Bari- che, nel percorso materiale di oltre 3500 km, proveniente dall'oriente, recupera una tradizione del 1900 della nostra Capitale. Eventi ecumenici e giornate di studio internazionali terminavano con la processione di San Nicola via terra, via fiume, via mare e con la cerimonia di benedizione del lido di Roma con la manna del Santo. Oggi, i Festeggiamenti Nicolaiani, oltre a perseguire le finalità del ripristino di un culto in onore del Santo fortemente presente a Roma dal sec. XI d. C., si inseriscono nel Piano di Azione dell'itinerario di San Nicola, in via di presentazione nel Programma Itinerari Culturali Europei del Consiglio d'Europa.

Se vuoi partecipare attivamente alla processione e vuoi scoprirti a passo lento nella ricchezza del territorio, comunica la tua disponibilità per l'evento del 28 maggio, nel tratto di Ostia e/o di Roma, via mail a lavinicolaiana@gmail.com o al parroco di una delle chiese attive del percorso (S. NICOLA DI OSTIA donrobertovisier@gmail.com; REGINA PACIS; SAN VINCENZO DE' PAOLI).

25 MAGGIO 2017

8.30 Forum PA
17.00 Convegno Ecumenico Nicolaiano

26 MAGGIO 2017

11.00 Info Tourism Day Agosta
Comunità X Aniene
Tratta Le Origini del Dono
Dai Saturnali a San Nicola a Santa Claus

27 MAGGIO 2017

17.00 MISS CHEF - La Via Nicolaiana, gara tra chef donne con le ricette di San Nicola

Programma completo delle
Festività Nicolaiane,
dal 25 al 28 maggio 2017, su:
www.nikolaosroute-lavinicolaiana.com



28 MAGGIO 2017

ORE 8:30 CHIESA DI SAN NICOLA DI BARI, OSTIA SS. Messa dedicata al Santo Nicola, officiata dal Vescovo Mons. Paolo Augusto Lojudice.

ORE 9:30 AVVIO DELLA PROCESSIONE DI SAN NICOLA CON AUTORITÀ RELIGIOSE, ISTITUZIONALI E CIVILI

Il corteo è composto dalla rappresentanza del Corteo storico di Bari; il Corteo storico Palio Medievale di Ostia Antica; gli Sbandieratori di Cori.

Tappe previste: Via Passeroni- Via delle Fiamme Gialle- Terzo Cavalavia- Via di Stella Polare- Piazza Alagiola-Via Grimaldi Casta- Viale della Pineta- Piazza della Rovere- Via Celi.

ORE 11:00 C.C.A. SOSTA ALLA STORICA CHIESA DI REGINA PACIS dove si trova l'antico quadro del Santo Nicola, che veniva usato nella Processione di San Nicola del secolo scorso. **Ripresa della Processione e Corteo Storico per le seguenti tappe:** Piazzale della Posta-Corso Duca di Genova-Via della Corazzata-Via del Sommersibile-Via dell'Idroscalo (alternativa: interno Porto Turistico), Via degli Atlantici.

ORE 12:40 C.C.A. ARRIVO A DESTINAZIONE PIAZZA DELL'IDROSCALO ULTIMA BORGATA STORICA ROMANA

Qui Santa Teresa di Calcutta sostenne, nel 1965, l'iniziativa voluta dagli abitanti dell'Idroscalo, di edificare la Cappellina del Mare.

Cerimonia di benedizione del Mare con la manna di San Nicola officiata dal Vescovo Mons. Lojudice e dal delegato del Priore della Basilica Pontificia S. Nicola di Bari, con rito ecumenico (cattolico-ortodosso). Co-officiario Padre Gheorghe Militaru (Parohia Intrarea Domnului in Ierusalim), Don Roberto Visier Cabezudo (Parrocchia San Nicola di Bari-Ostia), Don Fabio Vallini (Parrocchia S. Vincenzo de' Paoli).

Distribuzione dei pani di San Nicola ai presenti. Ritrovo e abbraccio della Fratellanza con i gruppi medievali e le comunità cittadine che attendono alla Torre Michelangelo di San Michele.

ORE 13:30 C.C.A. VISITA TORRE DI SAN MICHELE E PRANZO

Il ristoro del Pellegrino di S. Nicola e della Torre (infoline: www.nikolaosroute-lavinicolaiana.com - [Facebook](https://www.facebook.com/nikolaosroute-lavinicolaiana) - [Twitter](https://twitter.com/nikolaosroute)) avverrà presso il parco allestito adiacente a Tor San Michele.

ORE 15:00 C.C.A. IMBARCO CON L'ICONA DEL SANTO

E con le autorità religiose e civili dal Porto Turistico (Club Nautico) con il battello "Jolly" della Compagnia di Navigazione l'Altro Tevere (alternativa per condizioni marittime avverse: segui [Facebook](https://www.facebook.com/nikolaosroute-lavinicolaiana) - [Twitter](https://twitter.com/nikolaosroute))

ORE 16:45 C.C.A. ARRIVO A PONTE MARCONI

(SBARCO DAL BATTELLO)

Incontro e ripresa con la comunità romana, della Processione e del Corteo storico.

Tappe previste: Ponte Fluviale; Via delle Conce; Piazza Botteggo; Via N. Zagaglia; Via Rubattino; Lungotevere Testaccio; Lungotevere Aventino; Bocca della Verità; Via Petroselli; Via del Teatro di Marcello, n.46.

ORE 19:00 C.C.A. ARRIVO ALLA CHIESA RETTORIA REGIONALE DEI PUGUESI E DEI LUCANI, SAN NICOLA AL CARCERE

SS Messa di San Nicola a cura di Mons. Antonio Silvestrelli, co-officiata dalle autorità religiose partecipanti alla processione.



Seminario interattivo
Le politiche per il turismo sostenibile nell'agenda 2030

Nikolaosroute–La Via Nicolaiana: Etis negli Itinerari Culturali Europei: dalle buone pratiche territoriali alla Community Transnazionale con Porta Mediterraneo

Forum PA, Roma 25 maggio 2017

Grazie

